

# Obec Koroužné

Koroužné 33, 593 01 Bystřice nad Pernštejnem, IČ: 00545686

---

## ZÁMĚR č. 3/2018

**Projednáno v zastupitelstvu:** 6.4.2018

**Vyvěšeno:** 5.5. 2018

**Uzávěrka:** 20.5. 2018

**Sejmuto:**

Obec Koroužné vyhláší v souladu s ustanovením § 39 zákona o obcích č. 128/2000 Sb. v jeho platném znění následující záměr dispozice s nemovitým majetkem v jejím vlastnictví:

Darování níže uvedených pozemků v obci Koroužné a k.ú. Švařec, které jsou zastavěny silnicí č. III/3871 Kraji Vysočina:

**Pozemek označený jako pozemková parcela par. č. 567 ostatní plocha, ostatní komunikace o výměře 1129 m<sup>2</sup>,**

**pozemek označený jako pozemková parcela par. č. 568 ostatní plocha, ostatní komunikace o výměře 410 m<sup>2</sup>,**

**pozemek označený jako pozemková parcela par. č. 569 ostatní plocha, ostatní komunikace o výměře 1503 m<sup>2</sup>, vše v obci Koroužné a k.ú. Švařec.**

**Upozornění:** Písemné reakce na vyhlášený záměr přijímá Obecní úřad Koroužné ve lhůtě do 15 dnů od data zveřejnění tohoto záměru na úřední desce obecního úřadu.




Ing. František Dospíšil,  
starosta obce

*Silnice III / 387A*

**Informace o pozemku**

Parcelní číslo:	569Z
Obec:	Koroužné [5958611Z]
Katastrální území:	Švatec [6696011]
Číslo LV:	1
Výměra [m <sup>2</sup> ]:	1503
Typ parcely:	Parcela katastru nemovitostí
Mapový list:	KMD
Určení výměry:	Graficky nebo v digitalizované mapě
Způsob využití:	ostatní komunikace
Druh pozemku:	ostatní plocha



**Vlastníci, jiní oprávnění**

Vlastnické právo	Podíl
Obec Koroužné, č. p. 33, 59301 Koroužné	

**Způsob ochrany nemovitosti**

Nejsou evidovány žádné způsoby ochrany.

**Seznam BPEJ**

Parcela nemá evidované BPEJ.

**Omezení vlastnického práva**

Nejsou evidována žádná omezení.

**Jiné zápisy**

Nejsou evidovány žádné jiné zápisy.

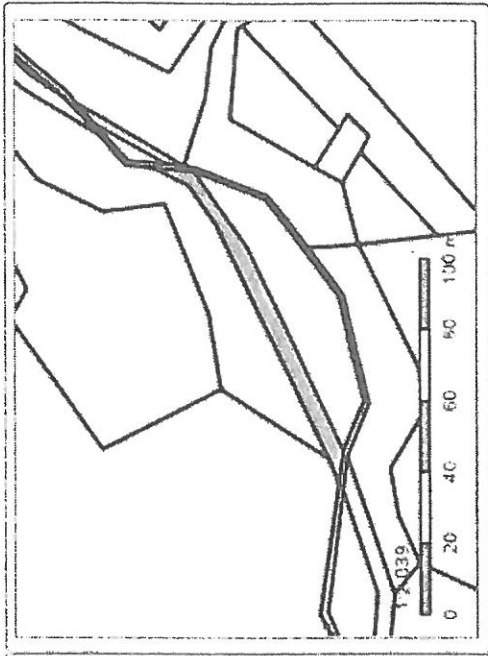
Řízení, v rámci kterých byl k nemovitosti zapsán cenový údaj

Nemovitost je v územním obvodu, kde státní správu katastru nemovitostí ČR vykonává Katastrální úřad pro Vysočinu, Katastrální pracoviště Žďár nad Sázavou Z

*okres III/3871*

### Informace o pozemku

Parcelní číslo:	<u>568Z</u>
Obec:	<u>Koroužné [595861]Z</u>
Katastrální území:	<u>Švařec [669601]</u>
Číslo LV:	<u>1</u>
Výměra [m <sup>2</sup> ]:	410
Typ parcely:	Parcela katastru nemovitostí
Mapový list:	KMD
Určení výměry:	Graficky nebo v digitalizované mapě
Způsob využití:	ostatní komunikace
Druh pozemku:	ostatní plocha



### Vlastníci, jiní oprávnění

Vlastnické právo

Obec Koroužné, č. p. 33, 59301 Koroužné

Podíl

### Způsob ochrany nemovitosti

Nejsou evidovány žádné způsoby ochrany.

### Seznam BPEJ

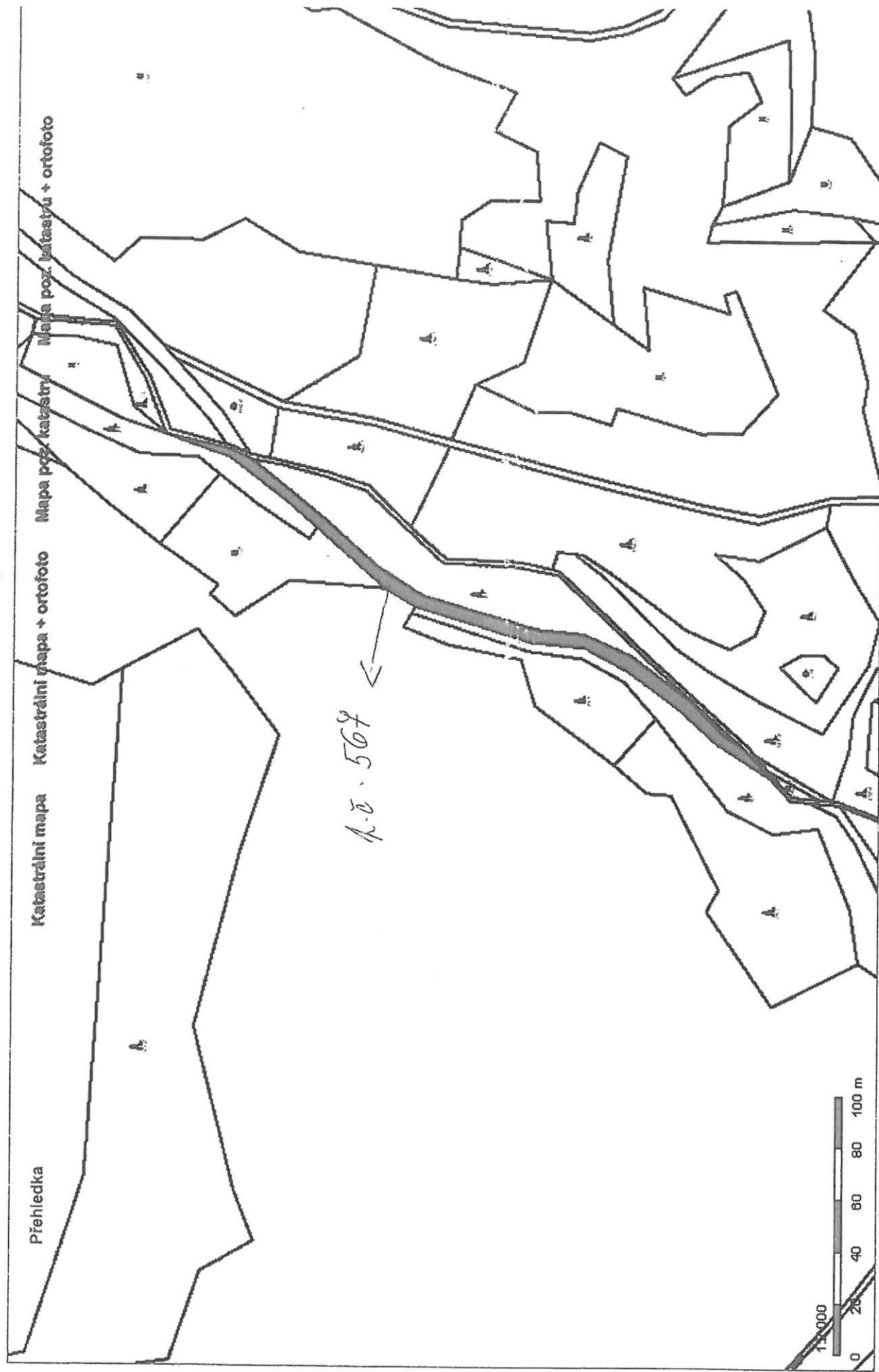
Parcela nemá evidované BPEJ.

### Omezení vlastnického práva

Nejsou evidována žádná omezení.

ublikační dat ISKN - 0s :78ms, 1 prvků.

hu. Franc



Právní III / 3841